

## 安全委員会だより 第8号

2学期最後の安全だよりとなります。保護者の皆様、及び地域の見守りボランティアの皆様には、日頃より登下校時の見守りや防犯パトロールにご協力いただき、心より感謝申し上げます。安全委員会では、3学期も引き続き子どもたちが安心して生活できる環境を整えていけるよう活動してまいります。今後ともご協力くださいますようお願い申し上げます。



## 1. 校長先生 あいさつ

早いもので今年も残すところあとわずかとなりました。12月＝「師走」は、文字通り人が動くことがとにかく多い時期であり、1年間を通して一番交通量の多いのも12月です。それに伴い、当然事故が発生する可能性も高くなります。特に早くなった日没前後の17時頃の「薄暮（はくぼ）」時間帯は、車を運転するドライバーにも影響が多く、年の瀬で慌ただしい運転をする車に、通行する側の子供たちも十分に気を付けなければいけないところです。

この年末年始も、安全に生活ができますよう、引き続き、安全委員会の皆様には、子供たちの登下校の見守りにご尽力いただければと存じます。よろしくお願いいたします。

季節は一気に秋を通り越して冬になってしまった感じですが、安全委員会の皆様には、いつも本校の登下校の見守りにご尽力いただき感謝申し上げます。



## 2. 安全委員会 委員長 あいさつ

登下校見守り活動において、地域ボランティアの皆様、そして保護者の皆様に温かいご支援とご協力をいただき、心より感謝申し上げます。皆様の毎日の見守りのおかげで、子どもたちは安全に通学することができています。本当にありがとうございます。特に、通学路で活動してくださる地域ボランティアの方々の献身的なご支援に、改めて深く御礼申し上げます。子どもたちの安心は、皆様の活動によって支えられています。

早いもので2学期がそろそろ終わりとなり、年度末まであとわずかとなりました。引き続き子どもたちの安全を最優先に見守ってまいります。

保護者の皆様へ、重ねてのお願いです。

感謝の気持ちを込めて、地域ボランティアの皆様へ積極的に挨拶を交わしましょう！

皆様からの「いつもありがとうございます」「おつかれさまです」といった一言の声かけが、活動を続けてくださる方々の大きな励みになります。ぜひ、笑顔での声かけをお願いいたします。

子どもたちの安全な登下校のために、引き続きのご理解とご協力をよろしくお願いいたします。

よろしくお願いいたします



### 3. 通学路合同点検について

先月11月18日、2年ごとに開催される通学路合同点検に参加してまいりました。  
そこで今回のお便りでは、毎回掲載している『通学路点検活動報告』をお休みさせていただき、合同点検にて報告した注意箇所について皆さまにお伝えさせていただこうと思います。

(LINE 等でいただいた報告箇所については、次号の安全だよりにてまとめて掲載させていただきます。)

#### ■そもそも「通学路合同点検」ってなに？

子どもたちが毎日安心して通えるよう、通学路の危ないところを確認する大切な取り組みです。



#### ■どんな流れなの？

- ① 危ない場所の情報集め 学校・安全委員会・地域ボランティアの皆様、通学路点検フォーム に寄せられた声をもとに、危険箇所を安全委員会ですとめめす。
- ② みんなで一緒に現地チェック！  
・警察 ・町田市[学務課／道路管理課] ・学校 ・安全委員会  
こちらのメンバーで実際に通学路を歩きながら、危険箇所の現状や交通量を確認します。
- ③ その場で対策を検討！  
確認した状況に基づき、「**どうしたら安全になるか**」を具体的に話し合います。



#### ■いつやっているの？

市内の小学校を2つのブロックに分け、2年に1度実施しています。**次回は2027年**の予定です。  
この活動は、保護者の皆様や、日頃から子どもたちの安全を気にかけてくださっている地域ボランティアの皆様の「**ちょっと危ないかも**」という気づきが、とても大切なきっかけになります。

#### ■2025年度 危険報告箇所は？

今回報告した**危険箇所は全7か所**となります。

特に**①、②、③、⑤**の危険箇所は保護者の皆様や、見守り活動にご協力いただいている地域ボランティアの皆様から今まで何度も報告をいただいた場所となります。

通学路ではない箇所もあるかと思いますが、お子さまへ危険箇所ポイントの共有をよろしくお願いいたします。






ピンクコース（鶴間方面）



緑コース（町谷コース）



黄色コース（南町田方面）

通学路の危険箇所	危険ポイント 	危険箇所 URL
<b>①</b> 圓城寺歩道橋横～ なごみ庵方面の脇道 	この脇道は抜け道として車の通行が多く、道幅が狭い場所です。晴れた朝は、坂を上る車から児童が太陽の光で見えづらくなるほか、坂を下る車もT字路で左側の歩行者を確認しにくい状況があります。 また、旧246号線側から右折進入する車は、坂の様子が直前まで見えにくい点が課題です。	 <a href="https://maps.app.goo.gl/13wGrUj1duon1ucA8">https://maps.app.goo.gl/13wGrUj1duon1ucA8</a>

<p>②</p> <p><b>鶴間小学校付近 三叉路</b></p> 	<p>道幅が狭い上、時間帯通行禁止にもかかわらず無許可車両の通行が見られる。 一時停止を行わない車も確認されている。</p>	 <p><a href="https://maps.app.goo.gl/we-GEQ3sUSdbhLjP4A">https://maps.app.goo.gl/we-GEQ3sUSdbhLjP4A</a></p>
<p>③</p> <p><b>鶴間パークウォーク 高架下付近</b> (みつたま保育園沿いの脇道)</p> 	<p>保育園沿いの脇道から車が出てくるが、子どもは高架下の信号に気を取られて車に気づきにくいことがある。 歩道が緩い坂になっており、走ってくる児童もいて危険。</p>	 <p><a href="https://maps.app.goo.gl/VeN-nGvprdQySeFT09">https://maps.app.goo.gl/VeN-nGvprdQySeFT09</a></p>
<p>④</p> <p><b>国道 246 号線⇔ 鶴間小学校前道路</b> (パークビレッジ南町田マンション前)</p> 	<p>時間帯規制があるものの、許可証のない車両の通行が多く確認されている。</p>	 <p><a href="https://maps.app.goo.gl/Ly6vAB1HjuWn8gMU7">https://maps.app.goo.gl/Ly6vAB1HjuWn8gMU7</a></p>
<p>⑤</p> <p><b>圓成寺脇 ⇔ 国道 246 号線 の道路</b></p> 	<p>抜け道として使われており、規制時間帯でも無許可車両の通行がある。 「止まれ」「スクールゾーン」の路面表示が薄く、旧 246 号線側は道幅も狭いため歩行者と車の幅がギリギリになる場面も多々見かける。 また、見通しが悪い箇所もあり、車と歩行者・自転車との接触リスクがある。</p>	 <p><a href="https://maps.app.goo.gl/mbU1beBoBouAE3C38">https://maps.app.goo.gl/mbU1beBoBouAE3C38</a></p>
<p>⑥</p> <p><b>鶴間 6 丁目付近 道路カーブ</b></p> 	<p>瀬谷方面への抜け道になっており交通量が比較的多い。 カーブで見通しが悪く、対向車に気づくのが遅れて急減速や道端への寄せが発生し、歩行者との接触の危険がある。 以前はミラーがあったが、現在は撤去されている</p>	 <p><a href="https://maps.app.goo.gl/946VF5PS8KcugLHH7">https://maps.app.goo.gl/946VF5PS8KcugLHH7</a></p>
<p>⑦</p> <p><b>鶴間公園手前横断 (ココス側) 「止まれ」表示</b></p> 	<p>「止まれ」路面表示が薄く、認識されにくい。 横断歩道付近の見通しも悪く、特にココス側から学校方向へ進む際、大和市側から来る自転車や車が見えにくい。</p>	 <p><a href="https://maps.app.goo.gl/MkX4Zovu41iPQToP8">https://maps.app.goo.gl/MkX4Zovu41iPQToP8</a></p>

今後も学校・地域・関係機関が一体となり、子どもたちが安心して通学路を歩けるよう、引き続き取り組みを進めてまいります。  
皆さまの温かいご協力に、心より感謝いたします。

## 4. 安全袋についてのお願い

通学路点検にご協力いただき、誠にありがとうございます。

「安全袋」は、担当週の月曜日にお子さんを通じ配布いたします。安全袋が回ってきたら、袋の中をご確認の上、点検にご協力をお願いいたします。

当番時や、それ以外の登下校時で気付いた点を **QRコードのフォーム**よりご報告いただき、担当週の翌週の月曜日に、安全袋をお子さんに持たせ担任の先生へ提出してください。報告内容の一部は安全日よりでも紹介させていただきます。

〔通学路点検報告フォーム〕



<https://forms.gle/QvXeGMYuFkmwJoRV7>

LINE で道路の不具合を町田市に通報できます！

<https://www.city.machida.tokyo.jp/kurashi/sumai/road/syuuri/michipika.html>

(町田市 HP)

**1月**の担当は 下記の出席番号の保護者の方です。よろしくお願いいたします。

担当週 (月曜～日曜)	提出日(月曜) 休日の場合は翌日	安全袋①	安全袋②	安全袋③
		出席番号	出席番号	出席番号
1月 12日 ～ 1月 18日	1月 19日	28	—	10
1月 19日 ～ 1月 25日	1月 26日	29	—	11
1月 26日 ～ 2月 1日	2月 2日	30	—	12

## 5. 見守り係のお知らせ

「見守り係」さんには、地域ボランティアさんがいない日と、土曜日の行事登校日に該当する保護者の方に、『**鶴間小学校北側三叉路**』『**パークビレッジ前**』にて、旗振りと児童への挨拶活動をお願いしています。

お忙しい時間帯ではありますが、子どもたちの安全・安心な通学のためにご理解とご協力をお願いいたします。

スケジュールを下記に記載させていただきます。担当保護者の方はよろしくお願いいたします。

活動日	担当クラス	活動時間	活動場所	その他
12月16日、12月18日	2-1 グループ2	7：45～8：15	学校北三叉路 パークビレッジ前	現地集合 現地解散
1月13日、1月15日	2-2 グループ1			
1月20日、1月22日	2-2 グループ2			
1月27日、1月29日	2-3 グループ1			

日頃から子どもたちの見守り活動にご協力いただきありがとうございます。



## 6. 地域ボランティアの皆様について

冒頭、安全委員長のあいさつでも触れさせていただきましたが、地域ボランティアの皆様の日頃の活動についてもお話させていただきます。

皆さま、毎朝、通学路で**蛍光黄緑色のベスト**を着て、子どもたちの登下校を見守ってくださっている**“地域見守りボランティア”**の皆様をご存じでしょうか。

寒い日も、雨の日も、子どもたちの安全のためにあたたかい声をかけてくださっています。

子どもたちからは

「おはようって言われると元気が出る！」

「見てくれている人がいると安心する」

「ボランティアの人とハイタッチするのが楽しみ」

といった声も届いており、

ボランティアの方の存在が子どもたちの元気と安心につながっています。



保護者の皆様にも、登下校の途中で見守りボランティアの方をお見かけした際は、“いつもありがとうございます” のひと言をそっとお伝えいただけたら嬉しく思います。

そのひと言が、地域で子どもたちを守る大きな力につながってほしいと願っています。

### ■ 見守りボランティアの皆様へ

いつも子どもたちをあたたかく見守っていただき、ありがとうございます。

皆さまが見守っていただけることが、どれほど心強いか子を持つ1人の親として改めて感じております。

どうぞお身体に気をつけて、これからも無理のない範囲でお力添えいただけますと幸いです。

